

INFORME DE AVANCE Y EJECUCIÓN DE LA CUOTA N° 1
DEL MES DE JUNIO DE 2025

CORRESPONDIENTE AL
CONTRATO. 1.330.17.13-7513
11 DE JUNIO DEL 2025

CONTRATISTA
JOHN A. PERDOMO GOMEZ
CC 16.793.434 DE CALI-VALLE

SUPERVISOR
GUSTAVO ADOLFO GALLEGU ARISTIZABAL
C.C. 1.115.071.200

SECRETARIA DE AMBIENTE Y DESARROLLO SOSTENIBLE
VALLE DEL CAUCA

JUNIO 24 DE 2025

INTRODUCCIÓN: El siguiente informe ejecutivo tiene como propósito, presentar de manera detallada las actividades que se desarrollaron durante el mes de (JUNIO DE 2025), lo anterior dando cumplimiento a las actividades asignadas por el supervisor del contrato, para esto se describen las actividades realizadas y se adjunta registro fotográfico, para la ejecución del contrato con un plan de trabajo organizado y relacionadas en el objeto del contrato.

OBJETO DEL CONTRATO: PRESTAR LOS SERVICIOS DE APOYO A LA GESTIÓN COMO AUXILIAR ADMINISTRATIVO EN LA SECRETARÍA DE AMBIENTE Y DESARROLLO SOSTENIBLE, CON EL FIN DE APOYAR LA REALIZACIÓN DE LAS ACTIVIDADES ASOCIADAS AL PROYECTO CONSERVACIÓN DEL RECURSO HÍDRICO, LA BIODIVERSIDAD Y SUS SERVICIOS ECOSISTÉMICOS EN CUENCAS HIDROGRÁFICAS EN EL DEPARTAMENTO DEL VALLE DEL CAUCA

ACTIVIDADES Y OBLIGACIONES ESPECÍFICAS DEL CONTRATO

1. Apoyar la logística de las mesas interinstitucionales e intersectoriales de las cuencas hidrográficas prioritarias del Departamento del Valle del Cauca, según como sea direccionado por la supervisión.
2. Apoyar la sistematización de datos físicos a archivos digitales, así como construir y actualizar base de datos según como sea direccionado por la supervisión y en el marco del proyecto objetivo del contrato.
3. Elaborar actas de reuniones de las mesas interinstitucionales e intersectoriales de las Cuencas hidrográficas priorizadas del Departamento del Valle del Cauca, según como sea direccionado por la supervisión.
4. Seguir las directrices impartidas por el supervisor con el fin de cumplir con los objetivos fijados por el Modelo Integrado de Planeación y Gestión – MIPG.

ACTIVIDAD 1-Apoyar la logística de las mesas interinstitucionales e intersectoriales de las cuencas hidrográficas prioritarias del Departamento del Valle del Cauca, según como sea direccionado por la supervisión.

-Apoye la logística de las mesas interinstitucionales e intersectoriales de las cuencas hidrográficas prioritarias del departamento, brindo la asistencia administrativa y el acompañamiento logístico al Ingeniero Diego Victoria Mejía y todo el equipo de la Secretaría Técnica del Codeparth, en las reuniones de coordinación con las Secretarías Departamentales de Ambiente y Desarrollo Sostenible.

**Mesa de Gobernanza de la Cuenca Hidrográfica Alta del Rio
Dagua.**

**CARTA DE INVITACION SEXTA MESA INTERSECTORIAL RIO
DAGUA**



ALCALDÍA
DE RESTREPO

SECRETARÍA AMBIENTAL Y
DESARROLLO ECONÓMICO

COORD. TOR 123-26
VERSIÓN 02
Página 1 de 2

PQRS

Restrepo Valle del Cauca, 24 abril del 2025.

Radicado No. 2108 Fecha: 24/04/2025 Folios: 2

Señor:

Victor Alfonso Collazos - Alcalde Municipio de la Cumbre
Francía Elena Obando - Secretaria de Ambiente y Desarrollo Sostenible
Rigoberto Lasso Barranta - Director Territorial Pacifico Este
Diego Victoria Asesor SDADS Gobernación del Valle del Cauca
Moisés Cepeda Restrepo - VALLECAUCANA DE AGUAS S.A. E.S.P.
Jorge Enrique Sánchez Cerdón - ACUAVALLE S.A. E.S.P.
Francisco Tenorio - Sec. Departamental Gestión del Riesgo
Emily Vanessa Vélez - Directora INCIVA
Alvaro Arango - Smurfit WESTROCK
Constanza Hernández - UESVALLE
Ricardo Sierra - Celsia
Claudia Patricia García - Secretaria de Gobierno
Robin German Zapata - Secretario de Planeación
Ana María Mejía - Secretaria de Infraestructura
Javier Nieto - Gerente de EMRESTREPO
Mariela Cardona - Representante Junta Central de Acueductos Rurales

ASUNTO: Sexta mesa local de coordinación intersectorial para la restauración y protección de la cuenca hidrográfica Prioritaria Alto Río Dagua

Cordial saludo,

Dando continuidad al proceso de trabajo del Consejo Departamental de la Política Ambiental y de Gestión Integral del Recurso Hídrico - CODEPARH, presidida por la Dra. Dilian Francisca Toro, Gobernadora Del Valle del Cauca, donde se encuentra priorizada la cuenca del río DAGUA y teniendo en cuenta la importancia de participar en este espacio desde las diferentes instituciones y actores involucrados presentes en el área de influencia de la cuenca alta del río Dagua, extendemos la invitación a la sexta mesa local de coordinación intersectorial para la restauración y protección de la cuenca hidrográfica Prioritaria Alto Río Dagua, que se llevará a cabo el día 15 de mayo del presente año, en la sala de juntas del edificio administrativo de la alcaldía municipal de Restrepo Valle, a las 10 am y se desarrollará según la agenda que se presenta a continuación:



ALCALDÍA
DE RESTREPO

SECRETARÍA AMBIENTAL Y
DESARROLLO ECONÓMICO

CÓDIGO TOR 122-36
VERSIÓN: 02
Página 2 de 2

PQRS

HORA	ACTIVIDAD
10:00 a.m	Saludo y apertura de la mesa por parte del alcalde Restrepo
10:10 – 10:30 a.m	Situación actual del Plan de Manejo de áreas protegidas en la cuenca alta del río Dagua (DCS Río Grande). Responsable - CVC
10:30 – 10:50 a.m	Situación actual de la ampliación de la PTAR del municipio de Restrepo. Alcaldía de Restrepo
11:00 – 11:20 a.m	Presentación del plan municipal de gestión de riesgos y desastres. Alcaldía de Restrepo
11:20 – 11:40 a.m	Socialización del Plan Ambiental de Smurfit Westrock en la cuenca hidrográfica alta del río Dagua
11:40 – 12:00 m	Programa de recolección de envases y empaques de agroquímicos. -Alcaldía de Restrepo/SADS/ Sec. Dptal de Ambiente
12:00 – 12:30 p.m	Varios y cierre de la reunión

Cualquier inquietud comunicarse con la oficina de Secretaría Ambiental y Desarrollo Económico de Restrepo Valle al número de celular 3152921857 o al correo electrónico ambientaldesarrolloeconomico@restrepo-valle.gov.co

Atentamente,

LUIS EDILMER ORTEGA MENESES
ALCALDE MUNICIPIO DE RESTREPO

Revisó: MARÍA ESNÉIDA GARCÍA NÚÑEZ M.A. C.A. J. GARCÍA
Secretaría Ambiental y Desarrollo Económico
Proyectó - Elaboró: Sara Ramírez
Profesional universitaria Secretaria de Ambiente y Desarrollo Económico

Se comenzó en Restrepo la segunda ronda del 2025 de las reuniones técnicas de las mesas intersectoriales de intervención de las Cuencas Hidrográficas priorizadas.

Participaron 21 funcionarios de 10 instituciones públicas, privadas y de la sociedad civil.

La CVC presentó la situación actual de área protegida del Cañón del Río Bravo que desemboca al Río Dagua.


El plan de manejo de estas 10 mil hectáreas de bosque seco, muestra resultados ambientales e hídricos muy buenos.

También destaco la presentación de la UESVALLE en donde mostraron una sorprendente mejoría de la calidad del agua de los acueductos rurales del municipio de Restrepo, pues pasó de 7 acueductos en el 2024 que suministraban agua en pésimas condiciones a solo 2 acueductos en el 2025.



**Mesa de Gobernanza de la Cuenca Hidrográfica Media del Rio
Dagua.**

**CARTA DE INVITACION SEPTIMA MESA INTERSECTORIAL RIO
DAGUA**


	ALCALDIA MUNICIPAL DE DAGUA	Página 1 de 2
	DESPACHO ALCALDE	TRD: 1.3.10
	MUNICIPIO DE DAGUA VALLE DEL CAUCA	

Dagua, mayo 08 de 2025.

DA-136-2025

Señores:

Francie Elena Obando Ortiz, Secretaria Departamental de Ambiente y Desarrollo Sostenible
Ligia del Carmen Córdoba, Alcaldesa de Buenaventura.
Rigoberto Lasso Balanta, Director CVC OAR Pacífico Este
Jhon Antony Calcedo Valencia, EPA Buenaventura
Moisés Calcedo Restrepo, Vallecaucana de Aguas S.A. E.S.P.
Jorge Enrique Sánchez Cerón, Acuavalle S.A. E.S.P.
Constanza Ivette Hernández Rojas, UES VALLE 2025-05-12 16:36:44
Emily Vanessa Vélez Ávila, INCIVA 202505091376
Mayor Jairo Andrés López, Policía ambiental Villarejo
Alvaro Arango, Smurfit kappa
Corporación Biodiversa.
Luis Alberto Paláez, ECOPEPETROU CENIT
Juan Carlos Henao, Harinera del valle.
Miguel Ángel Acosta, Consorcio unión vial camino del pacífico COMMAR
Diego Benavides, Fundación Colectiva Mediterráneo
Guillermo Murillo Vargas, Universidad del Valle Sede Pacífico
Asociación de Cultivadores de Piña de Dagua.
Maestros del agua



Asunto: Reunión Mesa local de coordinación interseccional para la restauración y protección de la Cuenca Hidrográfica Prioritaria alta del Río Dagua

Cordial saludo,

Como una de las prioridades de Gobierno para el periodo 2024- 2027, el día 06 de febrero del 2024, se realizó la reunión de relanzamiento del Consejo Departamental de Política Ambiental y de Gestión Integral del Recurso Hídrico- CODEPARH, presidida por la Dra. Dilar Francisca Toro, Gobernadora del Valle del Cauca; priorizándose, la restauración y protección de siete (7) cuencas hidrográficas de la región, entre ellas la del río Dagua.

Así mismo, para el 12 de abril del 2024 se instaló la Mesa local de Coordinación Interseccional para la restauración y protección de la Cuenca Hidrográfica prioritaria alta del Río Dagua.

Para el día 23 de mayo de 2024 se llevó a cabo la mesa de la Cuenca Hidrográfica baja del Río Dagua-Buenaventura, donde se abordaron temas como el Plan Minero Ambiental del Departamento- Gobernación del Valle y Plan Departamental de Cambio Climático Gobernación del Valle entre otros.

📍 Carrera 10 N° 9-30 Dagua- Valle del Cauca 📍 Código Postal 760520
✉️ contactenos@dagua-valle.gov.co 🌐 www.dagua-valle.gov.co

Se realizó la séptima reunión de la mesa intersectorial de la Cuenca Hidrográfica del Río Dagua en el Municipio de Dagua, en las instalaciones de la CVC, con la participación de 32 funcionarios de entidades Público-Privadas y de la sociedad civil.

Como:

CVC

VALLECAUCANA DE AGUAS

ALCALDÍA DE DAGUA

UESVALLE, SADS, GOBERNACION DEL VALLE, SECRETARIA TÉCNICA DEL

CODEPARH, INCIVA, ACUAVALLE,

INCIVA, FUNGA-CRD


MAESTRO DEL AGUA, BIODIVERSA, HARINERA DEL VALLE,

EPA BUENAVENTURA, SECRETARIA DE SALUD DE BUENAVENTURA.

Destacamos la participación de la Gobernación del Valle, las Alcaldías de Dagua y Buenaventura, y las Autoridades ambientales CVC y EPA Buenaventura.

Dagua cuenta desde el 2024 con el Plan de Saneamiento y Manejo de Vertimientos PSMV, pero no con Planta de Tratamiento de sus aguas residuales PTAR, cuenta con su plan general de alcantarillado.

La mejora de la calidad del agua de los acueductos rurales es sustantiva, solo 5 tienen concepto desfavorable de la calidad del agua que suministran.



-Con la Presidencia de la Gobernadora del Valle del Cauca, se realizó la primera plenaria del CODEPARH del 2025.

Los miembros formales del Consejo aprobaron, el Reglamento, el Informe de Gestión 2024 y los Indicadores de Gestión del CODEPARH.

Se presentó a la Plenaria un Informe ejecutivo de la gestión del CODEPARH 2024/2025.

Los participantes de la Plenaria, intercambiaron recomendaciones, observaciones y sugerencias con la Gobernadora.

La Gobernadora solicitó se presentara en la próxima Plenaria un informe comparativo 2023 frente a lo realizado 2024/2025, utilizando los indicadores recién aprobados.



Santiago de Cali, junio 3 de 2025. Con aprobación unánime por parte de sus 31 miembros, el Consejo Departamental de Política Ambiental y de Gestión Integral del Recurso Hídrico del Valle del Cauca –Codeparth– **dio un paso clave en su consolidación institucional al validar su reglamento interno, el informe de gestión 2024–2025 y los indicadores de seguimiento a las acciones ambientales.** El Consejo estuvo presidido por la gobernadora Dilian Francisca Toro.

“Este ha sido un esfuerzo articulado entre el sector público, el sector privado, las organizaciones que trabajan por las cuencas hidrográficas y los alcaldes. Con ellos hemos venido trabajando en la compra de predios para ampliar las zonas de siembra y avanzar en la reforestación. **Gracias al trabajo conjunto con la CVC, los municipios, el Dagma y todos los que han participado en este proceso, hoy el Valle del Cauca ocupa el primer lugar en sostenibilidad ambiental en el país. Hemos superado metas importantes, lo que nos llena de orgullo**”, resaltó la mandataria.

La gobernadora agregó que aún queda camino por recorrer. **“Tenemos siete cuencas hidrográficas priorizadas y debemos redoblar esfuerzos en la siembra de árboles y la recuperación de nuestras cuencas”.** Por su parte, la secretaria de Ambiente y Desarrollo Sostenible del Valle, Francia Elena Obando, destacó la articulación entre las autoridades ambientales en este proceso: la CVC, Parques Nacionales Naturales Farallones de Cali, el Dagma y el EPA. **“Las cuencas priorizadas en el departamento son las de los ríos Cali, Guachal, Guabas, Amaime, Dagua, Pescador y Yumbo–Arroyohondo. El Gobierno del Valle trabaja y cumple en el cuidado de los recursos hídricos”**, puntualizó.

Diego Victoria Mejía, asesor de Codeparth, subrayó que entre los avances del organismo se destaca el desarrollo de bosques urbanos, como en Yumbo. **“En relación con el río Cali, se busca reducir un millón de toneladas diarias de materia fecal vertida, lo cual será financiado por la Alcaldía y la CVC.**

Actualmente, está en proceso la construcción de la PTAR, como parte de una gestión integral impulsada desde Codeparth”.

El secretario de Ambiente y Desarrollo Agropecuario de Yumbo, José Julián Mena Rivera, afirmó: **“Desde Codeparth, promovido por la Gobernación del Valle, estamos interviniendo las cuencas de Yumbo y Arroyohondo. No solo avanzamos en reforestación, también en el pago por servicios ambientales, lo cual incentiva la conservación.** En nuestro municipio ya son 297 hectáreas que, junto con el sector privado, hemos compensado dentro de las 1.904 hectáreas adquiridas para proteger zonas de interés hídrico”.

Finalmente, la alcaldesa de Guacarí, Leonor Abadía, subrayó: **“Lo más importante es haber logrado la aprobación del reglamento del Consejo y la implementación de los indicadores, que nos permitirán medir si las acciones del Consejo, los municipios y las entidades están siendo efectivas y correctamente ejecutadas”.**

La próxima reunión del Codeparth se realizará en el segundo semestre de 2025.

OBLIGACION: 2

Apoyar la sistematización de datos físicos a archivos digitales, así como construir y actualizar base de datos según como sea direccionado por la supervisión y en el marco del proyecto objetivo del contrato.


-Digitalice cada uno de los oficios en físico tales como;

Actas, listados de asistencia, evidencias fotográficas de cada una de las reuniones, ayudas de memoria, cartas de invitación a las mesas intersectoriales e institucionales de las Cuencas Hidrográficas priorizadas en el Departamento del valle del Cauca, de igual manera se actualizo y alimento la información en el drive del Codeparth.

Tipo ▾ Personas ▾ Modificado ▾ Fuente ▾

Carpetas


↓ Última modificación ▾ ⋮




OBLIGACION: 3

Elaborar actas de reuniones de las mesas interinstitucionales e intersectoriales de las Cuencas hidrográficas priorizadas del Departamento del Valle del Cauca, según como sea direccionado por la supervisión.

-Aporte información en cada una de las actas y/o ayudas de memoria de cada una de las mesas de las Cuencas Hidrográficas priorizadas del Departamento del Valle del Cauca.

	AYUDA DE MEMORIA REUNIÓN	FECHA:	ABR
			10 de 2025
		PÁGINA:	1 DE 4

Ayuda de Memoria No.:	06-2025	Fecha:	15	06	2025
Hora Inicio:	18:00 a.m.	Hora Final:	12:30 m.	Horas Ejecutadas:	2 horas y media.
Lugar:	Alcaldía de Restrepo				
Tema:	Reunión Mesa Interinstitucional de Intervención de la Cuenca Hidrográfica Alta del Río Dagua				
ASISTENTES					
Adjunto en el listado de asistencia al final del documento.					
ORDEN DEL DÍA					
1. Saludo y apertura de la mesa por parte del alcalde de Restrepo. 2. Situación actual y perspectivas del Plan de Manejo de Áreas Protegidas en la cuenca alta del río Dagua (DCS Río Grande) -CVC. 3. Situación actual de la ampliación de la PTAR del municipio de Restrepo. Alcaldía de Restrepo. 4. Presentación del plan municipal de gestión de riesgos y desastres. Alcaldía de Restrepo. 5. Situación actual y perspectivas de la calidad de agua para consumo humano en los acueductos rurales del municipio de Restrepo. -UES/VALLE. 6. Programa de recolección de envases y empaques de agroquímicos. Alcaldía de Restrepo/SADS. Sec. Dptal de Ambiente. 7. Varios y cierre de la reunión.					
DESARROLLO DE LOS TEMAS					
Siendo las 12:30 m. termina la reunión, estableciéndose las siguientes observaciones:					
OBSERVACIONES					
<ul style="list-style-type: none"> Plan de manejo Río Grande -CVC: Dagua, la Cumbria, Restrepo y Vijes están con territorio en el área protegida. Tiene área de 10728 Ha, y cuenta con un Plan de Manejo. Restrepo adicionalmente, tiene la RFPN Dagua y Río Brava. Creando bajo el Acuerdo 013 de 2014 y ampliado con el acuerdo 023 de 2016. Los ejes de conservación se preservan y utilizar sosteniblemente los servicios ecosistémicos del área, conservando las coberturas naturales, su estado natural y restaurar y preservar los valores paisajísticos. La zonificación se divide en área de uso sostenible, de restauración, de uso público y de Preservación. El Plan de Manejo comprende una serie de proyectos, ligados a cuatro programas: como conservación, restauración y uso de suelo, conocimiento e investigación, empoderamiento y gestión. Tiene 460 páginas, de acceso público. El comité de nominación está creado, no obstante, no está en una situación activa; pero se proyecta dinamismo en el mismo y se realice el seguimiento a los objetivos de conservación. En estos momentos el plan está pronto a vencerse (2026), la CVC está realizando un ejercicio de estado final de las implementaciones del plan de manejo, el 					

	AYUDA DE MEMORIA REUNIÓN	FECHA:	ABR
			10 de 2025
		PÁGINA:	2 DE 4


CODEPAH acompañará este proceso. Existe otro plan, en seguimiento a el turismo de naturaleza formulado por la Corporación, pendiente para socializar en una próxima reunión. Dentro del DCS Río Grande, el único PORH existente es el del río Bitaco.

- Se informó en la mesa que se están realizando estudios de pre-factibilidad con la ANLA, para el tercer tramo del tron tramo Leboguerra-Yumbo, donde atravesaría un área importante de esta área protegida, por lo cual se sugiere tener el tema presente.
- Se tiró a colación la importancia de la formulación del POMCA de Dagua, donde la solicitud de la CVC fue realizar una justificación para su elaboración. No obstante, CVC manifiesta que existen instrumentos que permiten el manejo más inmediato de la cuenta. Adicionalmente, se manifiesta que hay estudios realizados por la academia, que pueden servir como un importante insumo de información.
- En cuanto al tema de la situación actual de la PTAR de Restrepo, la empresa EMRESTREPO informa que fue creada para 9 mil habitantes, y estos momentos están con 18 mil. La formulación del proyecto de ampliación de la PTAR se va a realizar en conjunto con Villeta de Aguas, para presentarse a la CVC y a minileños. Se programará en una próxima reunión la socialización del proyecto en la mesa de gobernabilidad y gobernanza, para así el CODEPAH poder presentarlo ante la reunión del Consejo y a la gobernadora.
- En cuanto la PTAR de la independencia está finalizando obras, y próximamente ya no se verán aguas sin tratar en la quebrada Aquamona, y será operado por EMRESTREPO.
- Se presentó el Plan Municipal de Gestión de Riesgos, donde se expone que fue actualizado en año pasado (2024) adoptado por decreto, donde se tienen unos sectores, programas, líneas de acción y recursos. En estos momentos hay un problema con los fondos destinados a gestión del riesgo, puesto que la cuenta está embargada. Se han identificado unos escenarios de riesgos, como en el corregimiento de Zabala, en el corregimiento de San Salvador, deslizamientos de taludes, estructura del puente del sector Buen Vivir, deslizamiento a inundaciones por la quebrada Aquamona, entre otros. Adicionalmente, el panorama es difícil dado que los recursos asignados son mínimos para la ejecución de actividades. Secretaría Departamental de Gestión de Riesgos invita a que el municipio recopile la información diagnóstica, y se están realizando reuniones técnicas por solicitud del municipio. Lo prioritario, invita a que se envíe al despacho del secretario de gestión de riesgo, para atender dichas solicitudes, además que cuentan con un área jurídica, que puede ayudar revisando la situación del embargo de la cuenta para que no se siga perpetuando esta situación. Desde la SADS, sugieren revisar la gestión de la conformación del fondo, ya que la cuenta debe figurar desde un inicio destinada a gestión de riesgo.
- Se manifiesta que se debe prestar principal atención en el riesgo derivado del deterioro del estado de los individuos arbóreos, dado que ya ha generado accidentes fatales. La secretaria encargada de gestión de riesgo reacciona comentando que se tiene como prioridad, sin embargo, en ciertas situaciones, dependen de la gestión complementaria de la CVC.

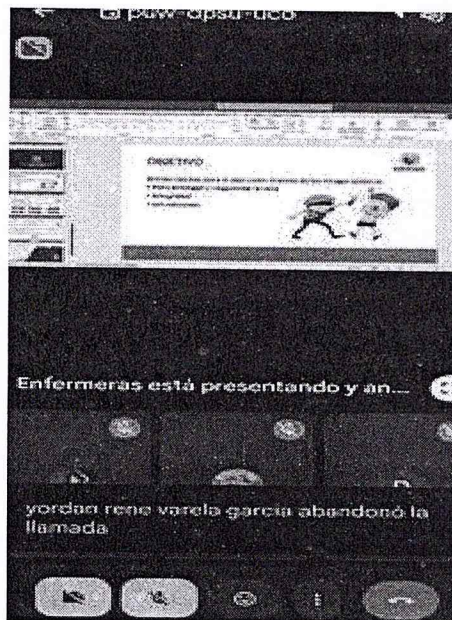
OBLIGACION: 4

Seguir las directrices impartidas por el supervisor con el fin de cumplir con los objetivos fijados por el Modelo Integrado de Planeación y Gestión – MIPG.

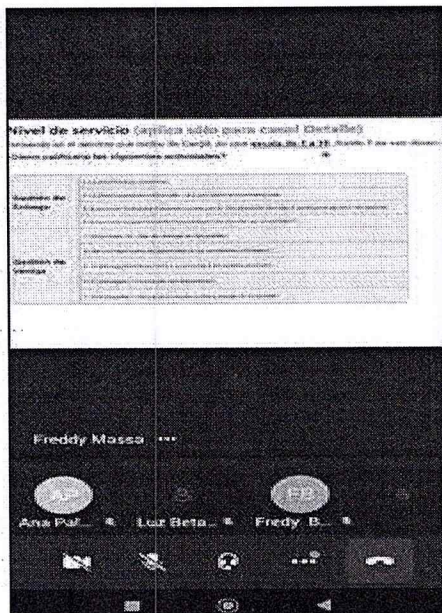
-Participé en capacitación virtual orientada al fortalecimiento de las técnicas de apoyo a la gestión institucional. Durante la sesión se socializó la matriz de partes interesadas y se presentó el informe de auditoría correspondiente al proceso MG-P5. Esta capacitación permitió conocer de manera detallada la identificación, análisis y gestión de los actores clave que intervienen en los procesos de la entidad, así como los hallazgos, oportunidades de mejora y acciones correctivas derivadas de la auditoría interna. Estas herramientas son fundamentales para garantizar la mejora continua, la transparencia y la eficiencia en la gestión pública, contribuyendo al cumplimiento de los objetivos estratégicos y al fortalecimiento del servicio a la ciudadanía.



Participé capacitación virtual en una capacitación virtual sobre prevención en el Sistema de Gestión de la Seguridad y Salud en el Trabajo (SG-SST). La jornada abordó estrategias para prevenir riesgos laborales como el sedentarismo, el estrés y las malas posturas, promoviendo prácticas saludables como pausas activas, buena alimentación y ergonomía. Se destacó la importancia de fomentar una cultura organizacional enfocada en el bienestar y la productividad del personal.



-Participé capacitación virtual sobre la implementación de la estrategia Oficina Verde, el Sistema de Gestión Contractual y la cultura del reporte en el marco de la planeación institucional. Durante la jornada se abordaron lineamientos clave para promover prácticas sostenibles dentro de las entidades públicas, fomentar el uso responsable de los recursos naturales, y fortalecer los procesos administrativos mediante herramientas que garantizan transparencia, eficiencia y cumplimiento normativo. La estrategia Oficina Verde busca reducir el impacto ambiental de las operaciones institucionales, mientras que el fortalecimiento del sistema contractual y la cultura del reporte permiten una planeación más efectiva, alineada con los objetivos del Modelo Integrado de Planeación y Gestión (MIPG). Esta capacitación refuerza el compromiso con la sostenibilidad y la mejora continua en la gestión pública.



John Alfonso Perdomo G.

JOHN A. PERDOMO GOMEZ
CC 16.793.434 DE CALI-VALLE